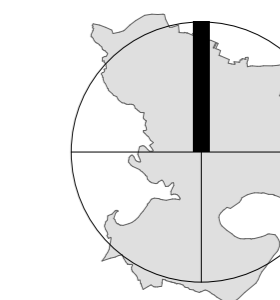
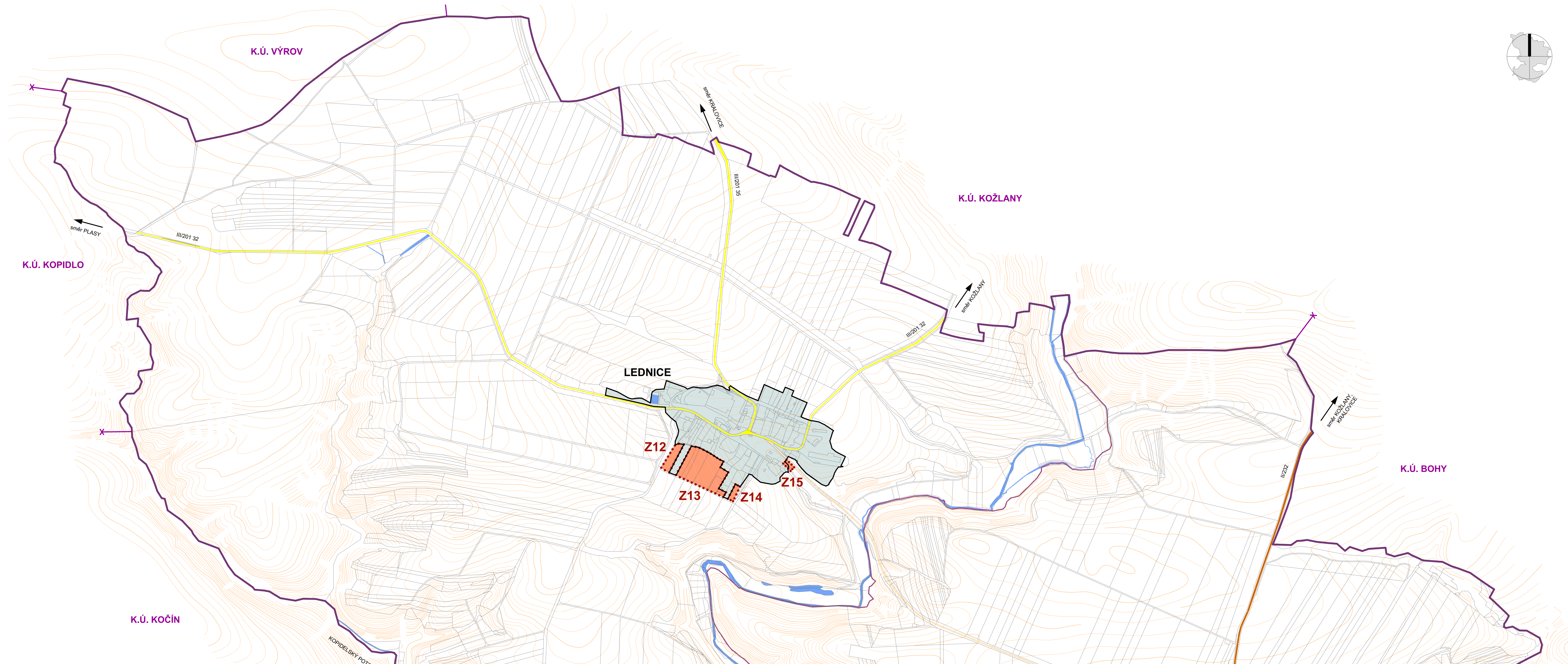
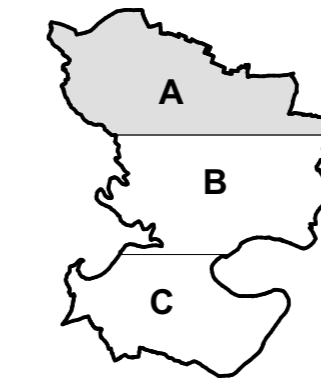


ÚZEMNÍ PLÁN OBCE KOZOJEDY

ÚPLNÉ ZNĚNÍ PO ZMĚNĚ Č.1 - 2022

I. ZÁKLADNÍ ČLENĚNÍ ÚZEMÍ - ČÁST A



LEGENDA:

HRANICE V ÚZEMÍ :

- hranice správního území KOZOJEDY
- hranice sousedních katastrálních území
- hranice dílčích katastrálních území KOZOJEDY, LEDNICE, BRŮČSKO, BOREK, ROEČICE
- hranice zastavěného území obcí
- zastavěné plochy - návrh

PRVKY ZÁKLADNÍHO ČLENĚNÍ ÚZEMÍ :

STAV	NÁVRH