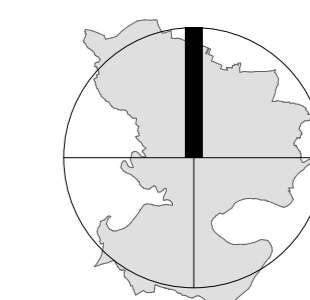
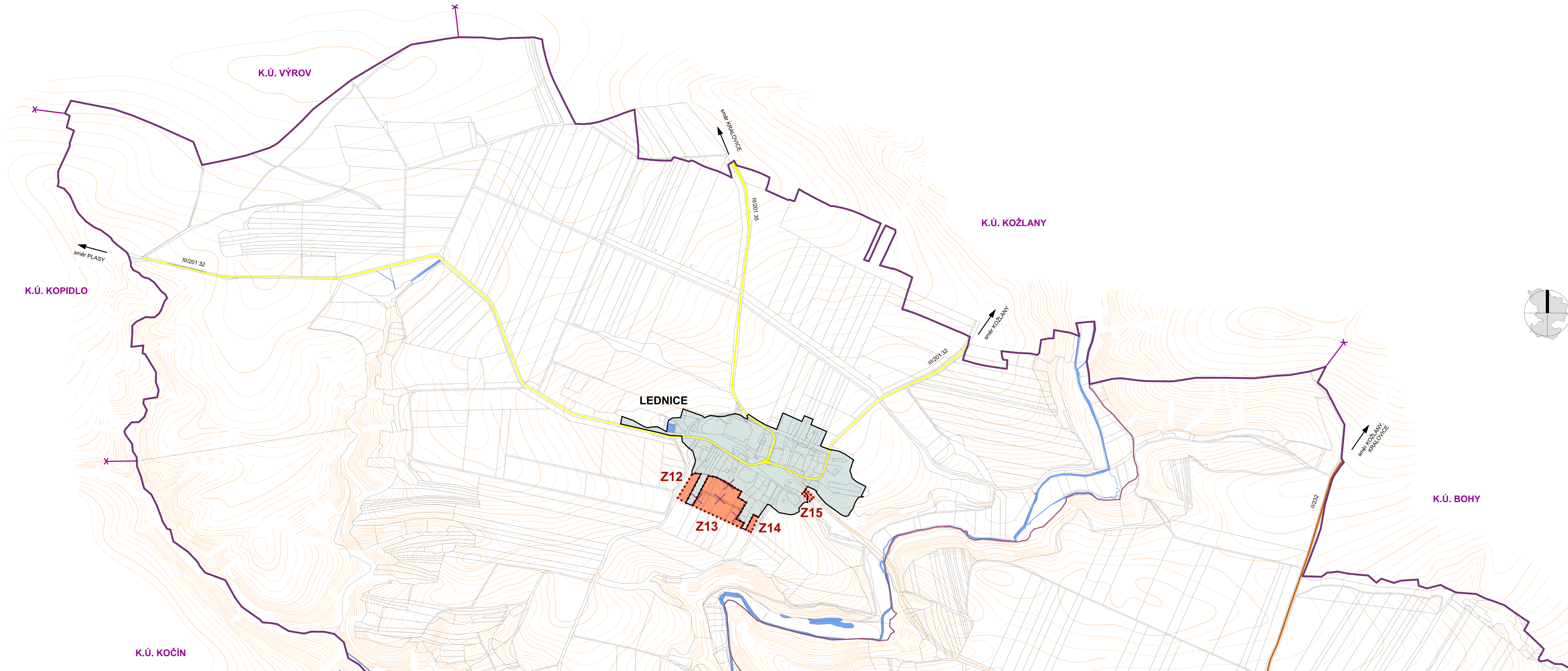
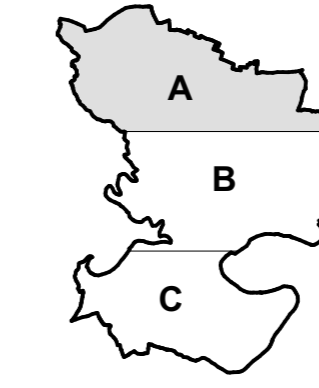


ÚZEMNÍ PLÁN OBCE KOZOJEDY - ZMĚNA Č. 1

NÁVRH

I. ZÁKLADNÍ ČLENĚNÍ ÚZEMÍ - ČÁST A



LEGENDA:

HRANICE V ÚZEMÍ :

- hranice správního území KOZOJEDY
- hranice sousedních katastrálních území
- hranice dílčích katastrálních území KOZOJEDY, LEDNICE, BRÍZSKO, BOREK, ROBČICE
- hranice zastavěného území obcí
- zastavitelné plochy - návrh
- zastavitelné plochy - ZMĚNA Č. 1
- zrušení, zmenšení zastavitelné plochy - ZMĚNA Č. 1
- zrušení účelové, ostatní komunikace - ZMĚNA Č. 1

PRVKY ZÁKLADNÍHO ČLENĚNÍ ÚZEMÍ :

STAV	NÁVRH	
		zastavěné území
		zastavitelné plochy
		vodní plochy a toky
		silnice II. třídy
		silnice III. třídy
		místní komunikace
		účelové, ostatní komunikace

Vydáno uanesením Zastupitelstva obce Kozojedy č. ze dne

Pořizovatel: Městský úřad Kralovice
odbor regionálního rozvoje a ÚP MěÚ Kralovice

..... datum nabytí účinnosti razítko podpis

MĚŘÍTKO: 1: 5 000

DATUM: 05_2022

ZPRACOVATEL: ING. ARCH. IRENA KRÁLOVÁ
ING. ARCH. BOHUMIL KRÁL
ING. JAN KOTORA

KB Král s.r.o.
Karlovská 135
32300 Plzeň
tel.: +420 377 524 509
www.kbkral.cz

