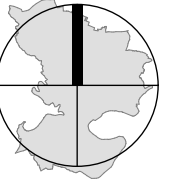
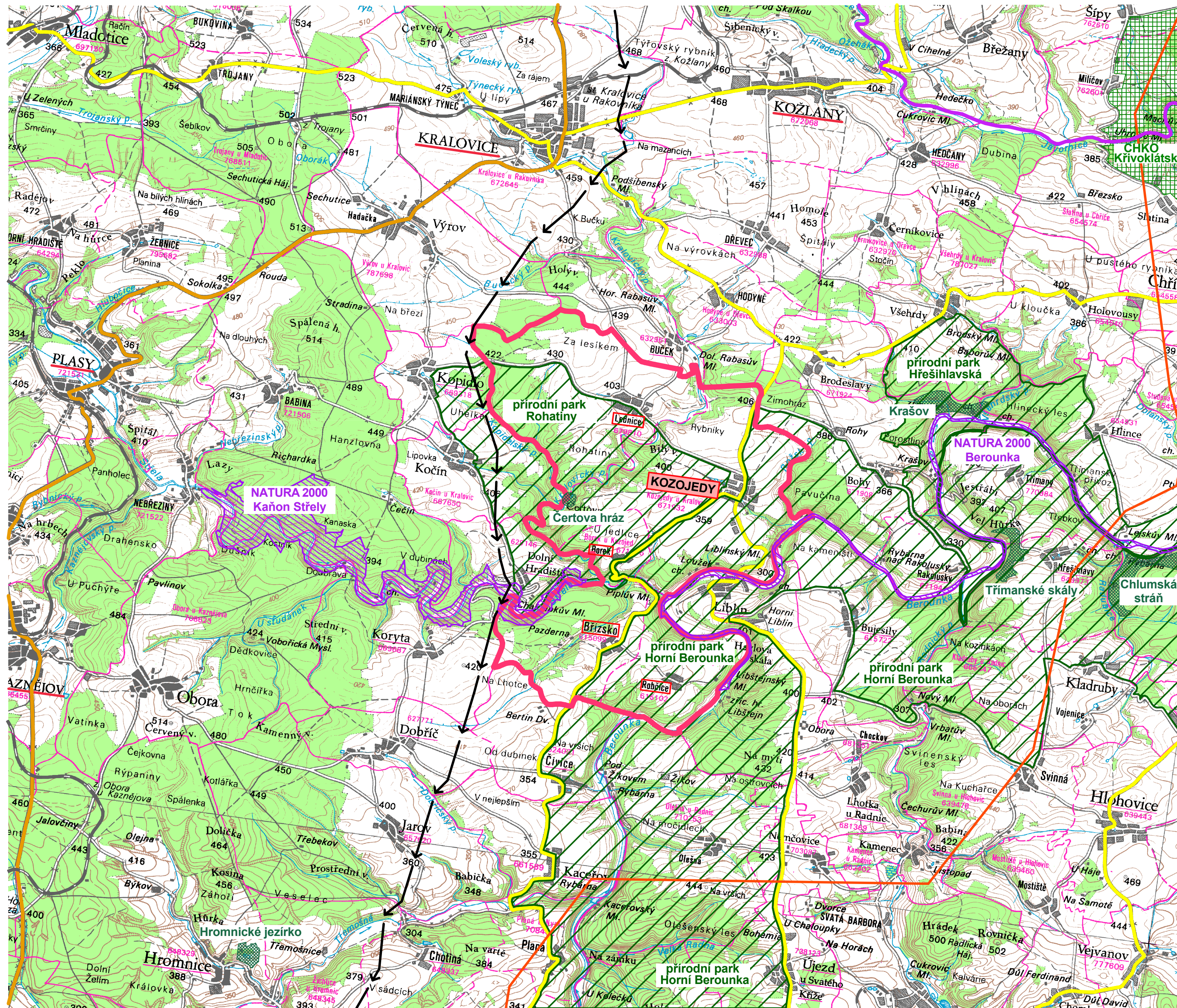


Ú Z E M N Í P L Á N O B C E K O Z O J E D Y

ODŮVODNĚNÍ

II. ŠIRŠÍ VZTAHY



LEGENDA:

- hranice správního území KOZOJEDY
- hranice dílčích katastrálních území
- hranice sousedních katastrálních území
- hranice krajů: Plzeňský - Středočeský
- silnice I. třídy
- silnice II. třídy
- železnice
- vodní toky
- Natura 2000
- přírodní parky
- maloplošná zvláště chráněná území
- CHKO Křivoklátsko
- produktovod
- elektrické vedení 400 kV

Vydáno usnesením Zastupitelstva obce Kozojedy č. ze dne

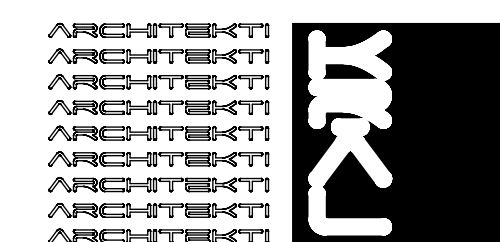
Pořizovatel Ing. Lenka Šapovalová
odbor regionálního rozvoje a ÚP MěÚ Kralovice

.....
datum nabytí účinnosti razítko podpis

MĚŘÍTKO: 1:50 000

DATUM: 01_2011

ZPRACOVATEL: ING. ARCH. BOHUMIL KRÁL
ING. ARCH. IRENA KRÁLOVÁ
ING. JITKA RATAJOVÁ
ING. EVA HAJŽMANOVÁ



< KB Král s.r.o.
Karlovarská 135
32300 Plzeň
< tel.:+420 377 524 509
< www.kbkral.cz