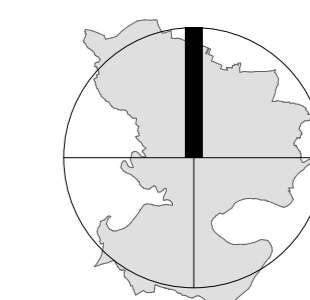
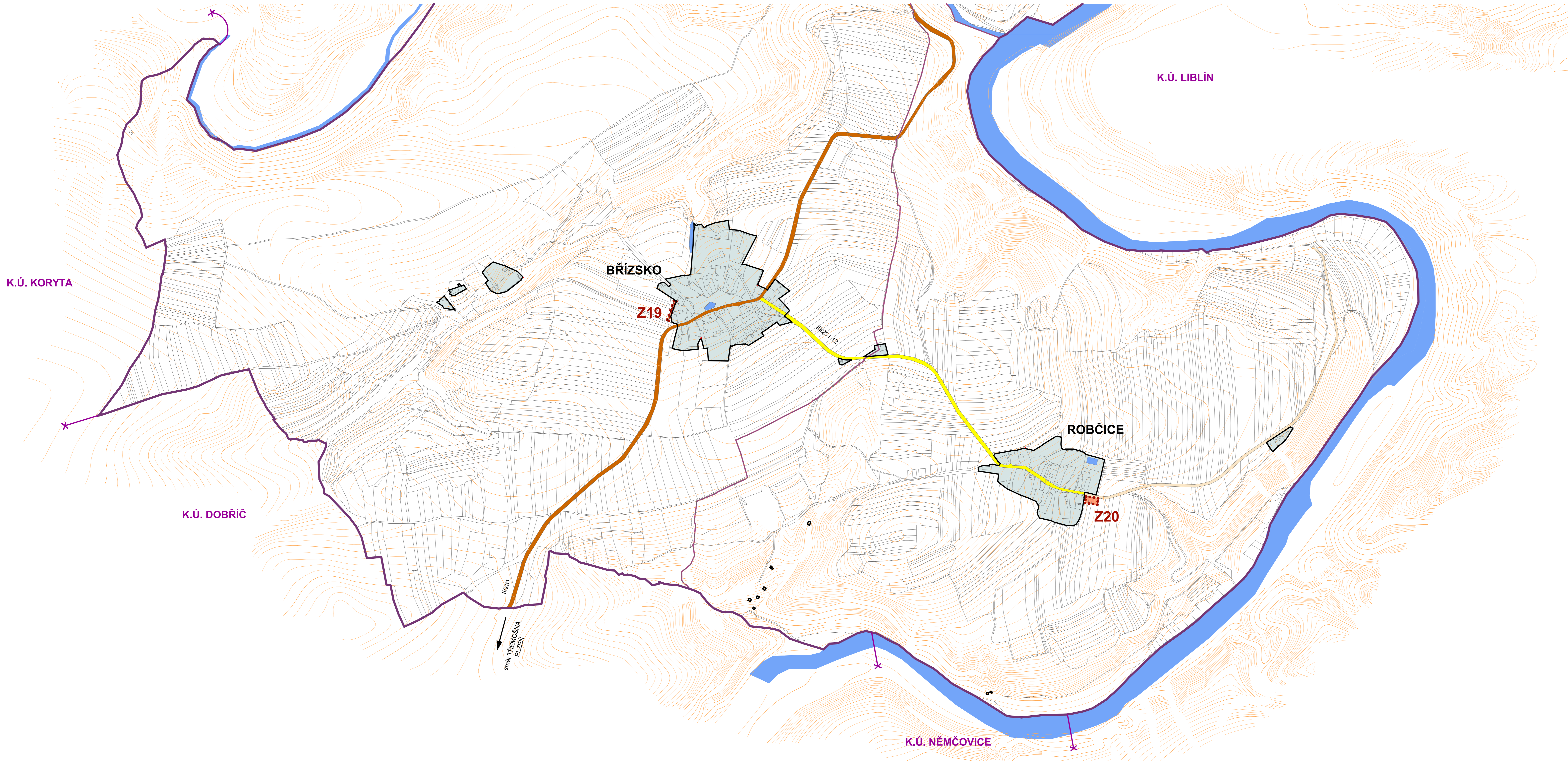
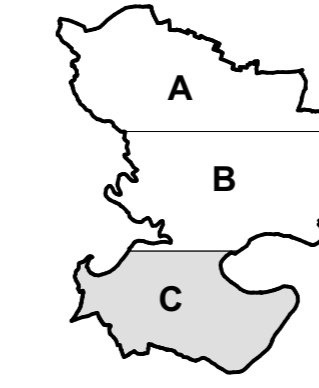


ÚZEMNÍ PLÁN OBCE KOZOJEDY - ZMĚNA Č. 1

NÁVRH

I. ZÁKLADNÍ ČLENĚNÍ ÚZEMÍ - ČÁST C



- LEGENDA:**
- HRANICE V ÚZEMÍ :**
- hranice správního území KOZOJEDY
 - hranice sousedních katastrálních území
 - hranice dílčích katastrálních území KOZOJEDY, LEDNICE, BRÍZSKO, BOREK, ROBČICE
 - hranice zastavěného území obcí
 - zastavitelné plochy - návrh
 - zastavitelné plochy - ZMĚNA Č. 1
 - zrušení, zmenšení zastavitelné plochy - ZMĚNA Č. 1
 - zrušení účelové, ostatní komunikace - ZMĚNA Č. 1

- PRVKY ZÁKLADNÍHO ČLENĚNÍ ÚZEMÍ :**
- | STAV | NÁVRH | |
|------|-------|-----------------------------|
| | | zastavěné území |
| | | zastavitelné plochy |
| | | vodní plochy a toky |
| | | silnice II. třídy |
| | | silnice III. třídy |
| | | místní komunikace |
| | | účelové, ostatní komunikace |

Vydáno unesením Zastupitelstva obce Kozojedy č. ze dne

Pořizovatel: Městský úřad Kralovice
odbor regionálního rozvoje a ÚP MěÚ Kralovice

datum nabytí účinnosti razítko podpis

MĚŘÍTKO: 1: 5 000

DATUM: 05_2022

ZPRACOVATEL: ING. ARCH. TŘENA KRÁLOVÁ
ING. ARCH. BOHUMIL KRÁL
ING. JAN KOTORA

< KB Kral s.r.o.
Karlovarská 135
32300 Plzeň
< tel.: +420 377 524 509
< www.kbkral.cz